

Vliegstecken schieten als paddenstoelen uit de grond, onze planeet nodigt uit om bevlogen te worden! Vrijwel dagelijks worden nieuwe startplekken ontdekt, heuvels gesnoeid of matten uitgerold, zodat we weer een ander stukje vanuit de lucht kunnen bewonderen. Maar waar vinden we die prachtige startplekken?

Vlieggidsen

Van inspiratie tot navigatie

Tekst en foto's : Peter Blokker




Best Flying Sites of the Alps

De Alpen, misschien wel het mooiste en meest veelzijdige vlieggebied voor paragliders en deltavliegers ter wereld. Hoge bergen, prachtige uitzichten, een goede infrastructuur en vaak mooie vliegcondities. Ruim honderd vlieggebieden in Duitsland, Oostenrijk, Slovenië, Italië, Zwitserland en Frankrijk zijn door Oliver Guenay geselecteerd. Oliver schrijft al sinds 1992 vlieggidsen in de Duitse taal. Dit Engelstalige boek is duidelijk het resultaat van ruim twee decennia research. Niet alleen de start- en landingsplekken zijn gedetailleerd in woord en beeld gebracht, maar Oliver geeft ook aan hoe het maxi-

male uit de vlucht gehaald kan worden. Naast vliegtechnische informatie vind je ook tips voor accommodatie, contactpersonen en andere activiteiten die de omgeving te bieden hebben. Het geheel is fraai gebundeld in een hardcover boek met prachtige foto's en erg duidelijke kaarten. Wie minder waarde hecht aan een koffietafel exemplaar en liever een pdf exemplaar op een Ipad heeft staan, kan deze voor € 14,95 aanschaffen.

Auteur: Oliver Guenay
Taal: Engels (Ook in het Duits verkrijgbaar)
Pagina's: 298
Prijs: ca. € 25,-



Die Schönsten Fluggebiete rund um das Mittelmeer

Een zeer geliefde vlieggids, verkrijgbaar in een tweede druk uit 2003. Oliver Guenay beschrijft in deze editie van zijn serie vlieggidsen de vlieggebieden rondom de Middellandse Zee: Turkije, Griekenland, Kroatië, Italië met Elba, Sardinië en Sar-

dinië, Frankrijk, Corsica, Spanje met Mallorca en de Canarische Eilanden, Portugal met Madeira en Marokko. De aantrekkelijkste vlieggebieden in deze landen worden uitvoerig beschreven met alle start- en landingsplaatsen, overlandmogelijkheden en veel andere nuttige informatie. Gezamenlijk met zijn Engelsta-

lige boek 'Best flying sites of the Alps' worden bijna alle vlieggebieden op de Zuidelijke helft van Europa afgedekt.

Auteur: Oliver Guenay
Taal: Duits
Pagina's: 216
Prijs: € 29,90




Flugführer Zentralschweiz (Band I), 500 Flugmöglich- keiten im Bündnerland und Wallis (Band II) en Berner Oberland- Jura (Band III)

Het complete naslagwerk voor de mooiste vlieggebieden in paraglidingparadijs Zwitserland. De driedelige serie vlieggidsen is geheel geweid aan vlieggebieden in het hart van de Alpen en beschrijft deze vlieggebieden dan ook uiterst gedetailleerd. Niet alle gidsen zijn meer even

gemakkelijk te verkrijgen, maar bieden voor de liefhebber van vliegen in Zwitserland een schat aan informatie. De prachtige foto's van de bekende paragliding fotograaf Andreas Busslinger sieren de uitgaven.

Auteur: Urs Lötscher, Andreas Busslinger
Taal: Duits
Uitgave: 1991-2001
Prijs: verschillend




Condor Trail - Paragliding the Central Andes

Het enige gepubliceerde werk over verschillende vlieggebieden in Zuid-Amerika bevat (bijna) alle informatie die je nodig hebt voor je avontuur in de Andes! Behandeld worden de vlieggebieden in de centrale Andesregio van Ecuador, Peru, Bolivia en de noordelijke delen van Chili en

Argentinië. Het boek is voor het eerst verschenen in 2004 en de informatie is nog grotendeels actueel. De beschrijvingen zijn gedetailleerd, voorzien van GPS coördinaten, de kaarten in zwart-wit maar goed leesbaar en ter inspiratie bevat het boek een aantal fraaie kleurenfoto's. Condor Trail verschaft daarnaast nog informatie over contactper-

sonen, vogels, veiligheid (zoals te vermijden gebieden), busroutes... Kortom alle informatie voor een vliegavontuur in de Andes.

Auteur: Dylan Neyme
Taal: Engels
Pagina's: 256
Prijs: ca. € 17,-



Classic Routes

Inmiddels is dit boek al net zo'n klassieker als de twintig routes die het beschrijft. Door fotograaf Jérôme Maupoint wordt het werk zelfs de XC bijbel gedoopt! Bob Drury, paragliding pionier van de Himalaya en redacteur van Cross Country magazine (2005-2010), heeft er een heel prettig leesbaar boek van gemaakt. Als er een boek bestaat waaruit je kan leren hoe en onder welke omstandigheden je deze overlandvluchten

kunt maken, van de Tour du Lac in Annecy tot de Bingara Run in Manilla, zal dit het zijn! Het luxe boek is met het koffietafelformaat niet praktisch om mee te nemen naar de startplek, maar ook verkrijgbaar als Kindle, Kobo en Nook versie.

Auteur: Bob Drury

Taal: Engels

Pagina's: 192

Prijs: ca. € 25,- (gratis wereldwijde verzending)



Flugführer der mittleren und östlichen Alpen (boek met drie dvd's)

De enige gebiedsgids met dvd's! In ruim drie uur aan videomateriaal leer je meer over de mooiste vlieggebieden in de midden- en oostalpen dan uit honderden pagina's tekst. Tenminste, als de Duitse taal geen barrière vormt. Bij de drie dvd's hoort een handzaam hardcover boekwerk. Of de kortingsbonnen voor kabelbanen en restaurants achterin het

boekje, met een totale waarde van ruim € 100,- zes jaar na uitgave nog worden geaccepteerd is onzeker, maar het proberen waard.

Bij de samenstelling van het boek en de dvd's heeft de auteur bedoeld vooral de mooiste vlieggebieden te behandelen, die ook erg goed geschikt zijn voor beginners.

Voor je eerste zelfstandige vluchten in de Alpen is dit dus een prachtige gids!

Auteur: Burkhard Martens

Taal: Duits

Pagina's: 84

Prijs: € 44,95



Fluggebiete Alpen

De DHV heeft een zeer praktische viertalige kaart uitgegeven voor paragliding en delta piloten. Meer dan duizend vlieggebieden zijn op de kaart aangegeven. In het bijgevoegde boekje zijn de daarbij behorende 2500 start- en landingsplaatsen aangeduid met gps-coördinaten, hoogte en startrichting. De kaart doet het ook goed als routekaart, zodat je met de auto zo snel mogelijk op

plaats van bestemming bent. Het boekje geeft vervolgens aan of je met de kabelbaan, de auto of te voet naar de startplaats verder moet. Veel startplaatsen, weinig aanvullende informatie, maar te handig en compact om niet gewoon mee te nemen naar de Alpen!

Taal: Duits/Engels/Frans/Italiaans

Schaal: 1:500.000 / 1:1.000.000

Prijs: € 17,80



Gleitschirmfliegen Weltweit

Een juweeltje: de beste paragliding fotografen brengen met dit boek dertig fascinerende vlieggebieden in beeld. Met prachtige foto's neemt het boek de lezer mee van de Alpen over Kroatië naar IJsland, Mexico, Costa Rica, La Réunion en Kenia. Een complete wereldreis naar Australië of de ijle hoogtes van Nepal? Dit boek

inspireert! Daarnaast geeft het voldoende praktische informatie over de vlieggebieden om de reisplannen concreet te maken.

Auteurs: Andreas Busslinger, Martin Scheel, Felix Wölk

Taal: Duits

Pagina's: 168

Prijs: € 29,99



Andere bronnen

Internet - What else?

Natuurlijk is het handig om een nieuw vlieggebied even op te zoeken met Google, het internet levert een schat aan zowel informatie als onzin. Het meest betrouwbaar zijn websites van lokale vliegclubs, scholen of tandemorganisaties met informatie over startplekken of promotiefilmpjes van het gebied.

De website ParaglidingEarth.com is een database van vlieggebieden over de hele wereld en heeft ook een handige app. Vergelijkbaar is de site paragliding360.com waar je tevens een zogenaamde sitegids kan samenstellen van vliegstekken in de gekozen omgeving, die je als handzaam boekje kan printen.

Magazines

Lift (NL), Thermik (DE), Cross-Country (EN), Parapente Mag (FR), wie wat bewaart heeft wat. En wie ze weggooid of nooit heeft gehad, heeft ISSUU en Zinio of kan exemplaren downloaden van de uitgever. Een aanrader zijn de Travel Guides van Cross Country, die sinds 2010 jaarlijks een handzaam boekje uitgeeft met de beste vlieggebieden ter wereld om gedurende het hele jaar de zon en thermiek te volgen (bestellen via XCshop.com, zowel papier als bytes).

Locals

Hoewel de auteur van dit artikel deze stap wel eens over slaat (foei), is het een geschreven regel om kennis te maken met de lokale vlieggern. Ze kennen het gebied als geen ander, weten de juiste spots voor de huidige omstandigheden te vinden, behoeden je voor verborgen gevaren en met een beetje geluk brengen ze je van stek naar stek. Vooraf contact met de vliegclub zoeken via Facebook of internet helpt je snel op weg.

Vlieggidsen van vlees en bloed

Naast de geschreven versie van een vlieggids, komen ze ook voor in menselijke vorm. Al dan niet tegen vergoeding, nemen ze je mee naar de meest geschikte startplek en gaan ze samen met je op overlandtocht.

Panorama Gliding Europe

Een gloednieuw boek met twee kilo aan inspiratie en informatie over vlieggebieden in Europa. De prachtige foto's en verhalen maken het tot een interessant boek om je volgende reis te plannen. Met de gedetailleerde beschrijving van de start- en landingsplekken inclusief GPS coördinaten kan je ook ter plekke

uit de voeten. De beschreven gebieden omvatten heel Europa en met name ook minder bekende vlieggebieden. Ook Hike&Fly tochten komen aan bod. Enige nadeel van het boek: het gewicht en formaat is niet praktisch om mee te nemen op reis. Zie de vorige uitgave van Lift (Nr. 1) voor een uitgebreide recensie.

Auteur: Urs Lötcher

Taal: Duits

Pagina's: 448

Prijs: € 60,-



Paragliding & Hang Gliding Guide Book Slovenija

Het kleine land Slovenië ten zuiden van de Alpen heeft paragliders veel te bieden. De vlieggebieden zijn veelzijdig en zowel voor gelegenheidspiloten als overlandfanaten geschikt. Daarbij is het weer vaak beter dan aan de noordzijde van de Alpen. Kortom, een vliegland dat

een eigen gebiedsgids verdient. En dan meteen één die de informatie naast Sloveens ook in het Engels verschaft. Matevž Gradisek heeft de 17 mooiste vlieggebieden van zijn thuisland op papier gezet. Met 26 kaarten en 13 kleurenfoto's geeft het boek een gedetailleerd overzicht van de vlieggebieden. De nuttige informatie helpen zowel

de piloten als het niet-vliegende reisgezelschap op weg. Een aanrader, nee een must, voor alle Slovenië liefhebbers.

Auteur: Matevž Gradišek

Taal: Sloveens/Engels

Pagina's: 168

Prijs: € 23,49



Air Time

Paragliding Sport

More than just a school

Veilig
Vertrouwd en
Professioneel

sinds 1993

Dolomieten verkennen

Herfstkleuren en loodrechte rotswanden, meer als 700 meter recht omhoog vanuit diepe, lange dalen. Wat een voorrecht hier te mogen vliegen!

Wat bieden we:

- Hotel inclusief ontbijt en avondeten (Eén persoons kamer tegen meerprijs)
 - Begeleiding van zondagmorgen tot vrijdagmiddag
 - Nederlandstalige begeleiding van zeer ervaren berginstructeur
 - Portofoon ondersteuning (LPD)
 - Gebiedsaanwijzing en dagelijks weersinformatie
 - Verbetering van je vliegtechniek
 - Thermiek-, overland en soeraanwijzingen
 - Vervoer van en naar de Dolomieten (tegen meerprijs)
 - Vervoer van en naar start en landing
 - Optioneel uitrusting, vario en/of gps huren
- En natuurlijk de gezelligheid!

Data:

- week 40, 2 oktober t/m 7 oktober
 - week 41, 9 oktober t/m 14 oktober
- Meer info op www.airtime.nl/specials

Kijk voor meer vliedsafarief op

airtime.nl

Volg ons!

